

Vadlīnijas piekrastes teritoriju attīstības plānotājiem

Kristīna Veidemane, Baltijas Vides Forums

24.09.2021.

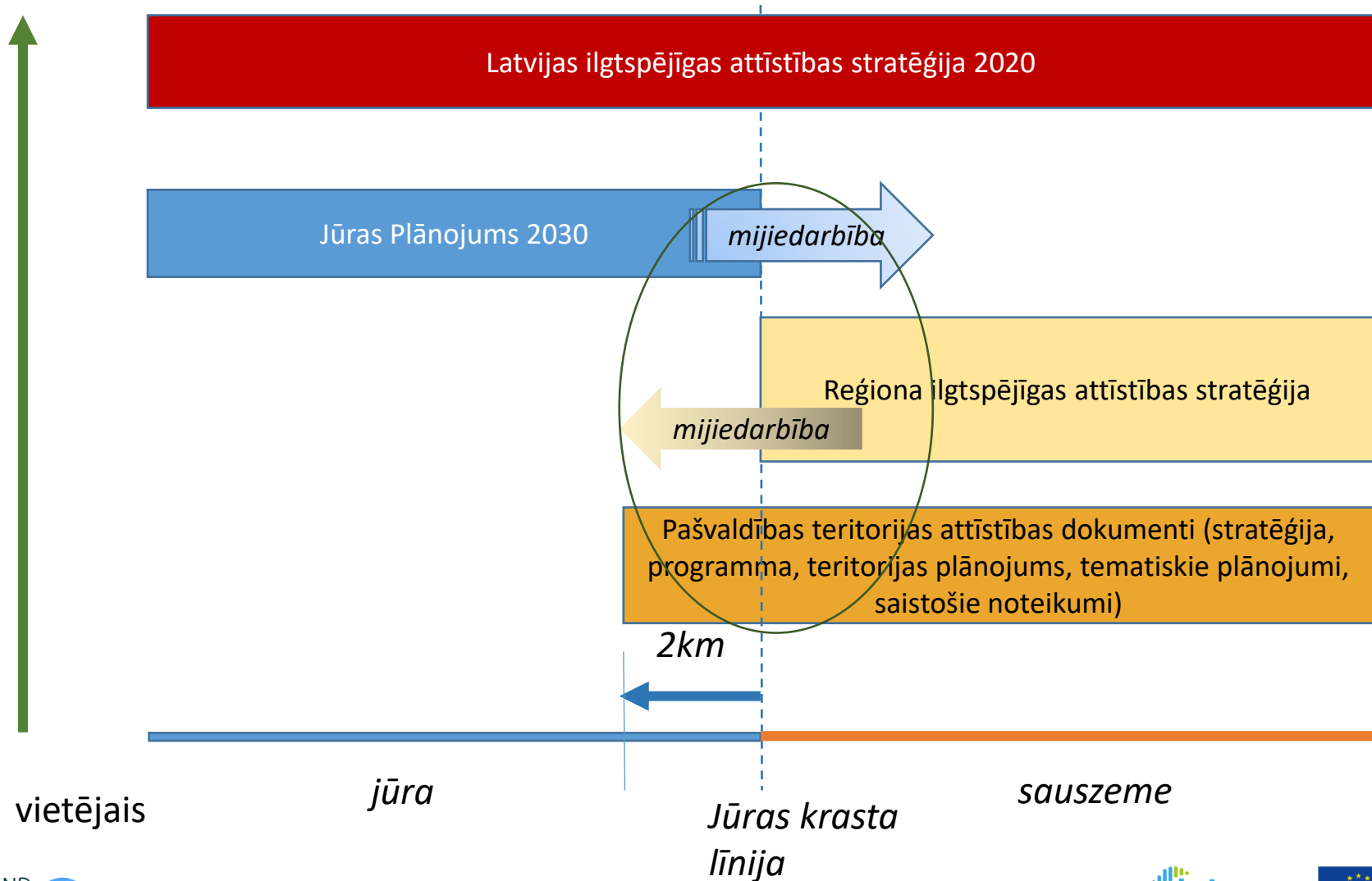
Liepāja

KĀPĒC šīs vadlīnijas, kur tās izmantojamas?

- Nepieciešamība risināt problēmjasautājumus, kas skar ne tikai vienu pašvaldību, tās administratīvo teritoriju vai plānošanas vai attīstības jomu
- Nepieciešamība risināt jautājumus, kas saistītas ar jūras un sauszemes attīstību, mijiedarbību starp attīstības iespējām.
- Nepieciešamība integrēti un kompleksi meklēt sabalansētus un izsvērtus risinājumus, pielietojot jaunas metodes un rīkus.

KĀPĒC šīs vadlīnijas, kur tās izmantojamas?

nacionālais



KAM domātas?

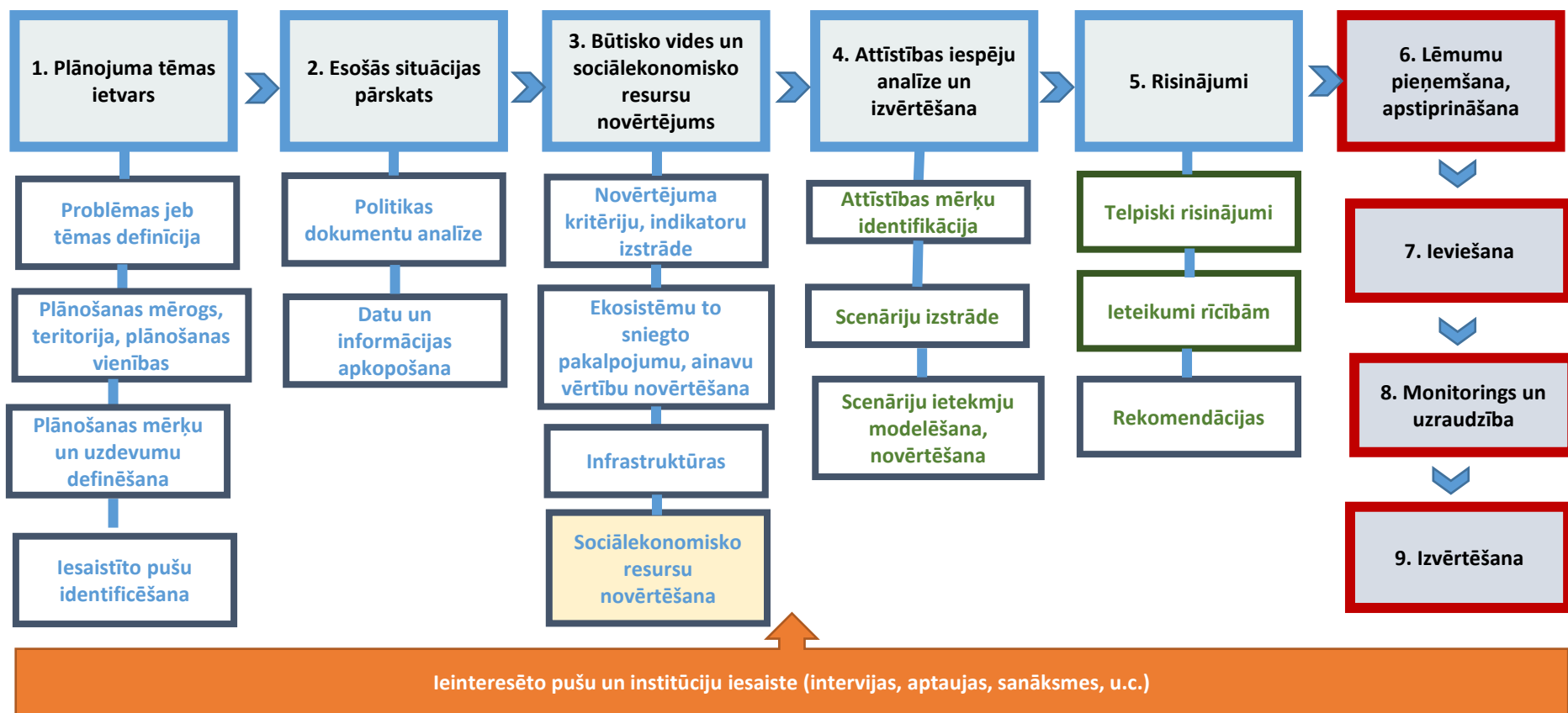
- Politikī – jo tie, nosaka attīstības virzienus un prioritātes, piedalās vai pieņem lēmumus
- Speciālisti – attīstības programmu, plānu un teritoriju attīstības plānotāji, nozaru speciālisti

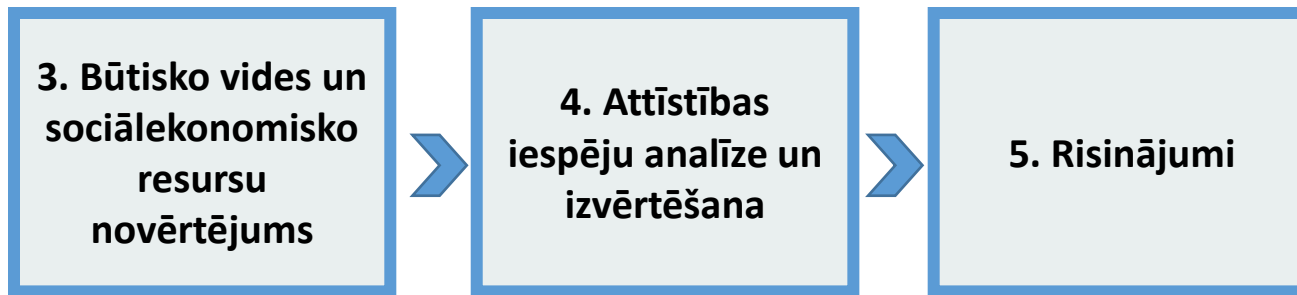
*Gan politiķi, gan speciālisti darbojas **dažāda** līmeņa institūcijās - pašvaldībās, plānošanas reģionos, kā arī citām plānošanas institūcijās, kuri meklē risinājumus teritoriju attīstībai.*

KĀDI ir ieguvumi?

- Pieejami **ieteikumi** kā sistemātiskāk organizēt plānošanu vai pārvaldību, ja jārisina specifiskus, sarežģītus, starpnozaru un «starp-teritoriālus» jautājumus.
- Sniegta informācija par iespējamām **datiem** un **metodēm**, kā iekļaut un ņemt vērā ekosistēmas (dabas kapitāla) vērtības, ainavas kā resursa vērtības, sabiedrības vērtības.

Sistemātiskā plānošanas un pārvaldības pieeja - Dienvidkurzemes tematiskā plānojuma pilotprojekts





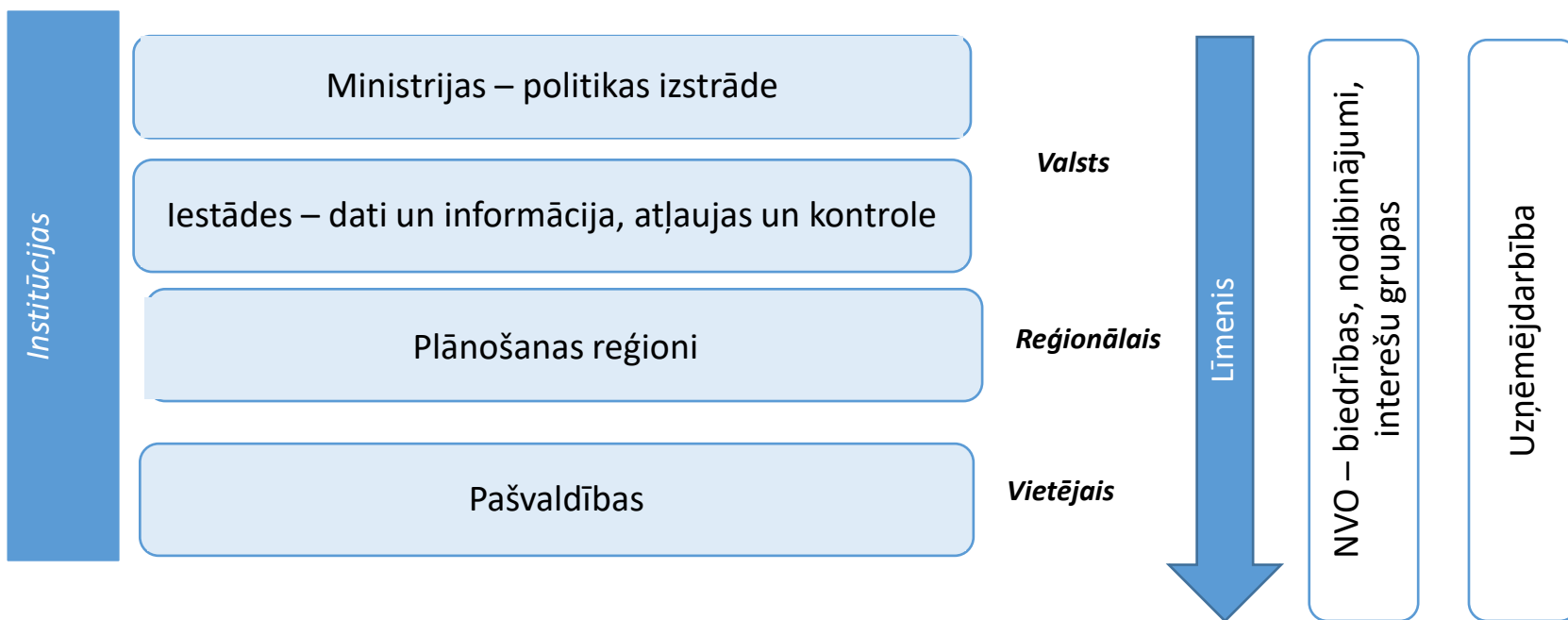
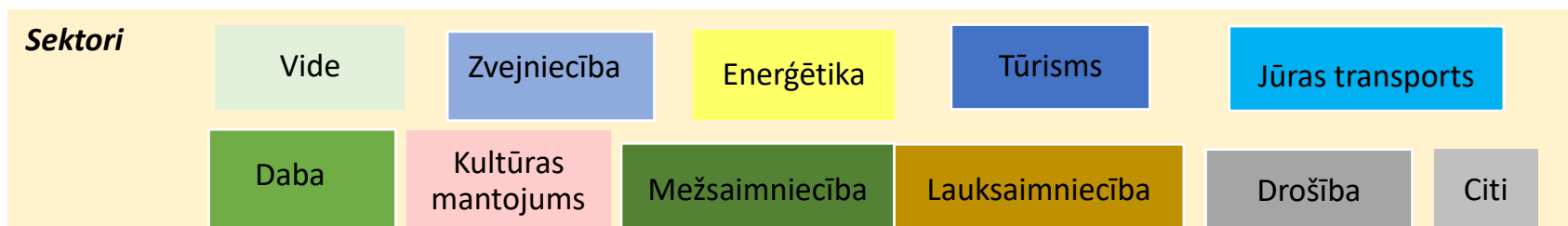
- Ekosistēmas pakalpojumu pieeja
- Ainavas kartēšana un kvalitātes jeb iezīmes vērtēšana
- Scenāriju izstrāde un ietekmes vērtēšana uz ekosistēmu, labbūtību
- Tiešsaistes ĢIS rīki – Karšu pārlūks, iespēja sasaistīt ar TAPIS
- Sociālās metodes (aptaujas, klātienēs tikšanās)

Ieinteresētās puses

- Apzināšana
- Uzrunāšana un interešu noskaidrošana:
 - Saņemt informāciju
 - Sniegt viedokli, komentārus
 - Aktīvi līdzdarboties (darba grupas, komisija)



Ieinteresēto pušu un institūciju apzināšana



Nozīmīgās Jūras un sauszemes mijiedarbību tēmas

Mijiedarbību jomas	Tēmas/jautājumi
Sociāli-ekoloģiskās/ vides mijiedarbības	<ul style="list-style-type: none">• Jūras un sauszemes lietojumu veidu ietekme uz:<ul style="list-style-type: none">- vidi/ piekrastes ekosistēmu/ zivju resursiem/ainavu• Klimata pārmaiņu ietekme uz:<ul style="list-style-type: none">- piekrastes ekosistēmu- saimniecisko darbību un cilvēku labbūtību
Sociāli-ekonomiskās mijiedarbības (starp dažādam jūras un sauszemes lietojumu nozarēm)	<ul style="list-style-type: none">• Jūras vēja parku un citu jaunu attīstības projektu ietekme uz:<ul style="list-style-type: none">- līdzšinējo saimniecisko darbību piekrastē (zveju, tūrismu, rekreāciju utt.)- kultūras mantojumu/vietas identitāti- nodarbinātības iespējām un vietējo ekonomiku
Tehnoloģiskās mijiedarbības	<ul style="list-style-type: none">• Piekļuve infrastruktūrai:<ul style="list-style-type: none">• tūrisma infrastruktūru un piekļuve jūrai• zveja un tūrisms – piekļuve ostām/laivu piestātnēm• Kabeļi jūrā un pieslēgumi sauszemes elektropārvades tīkliem

Jautājumi diskusijai

- **Kādas jūras – sauszemes mijiedarbības tēmas vai jautājumi jūsuprāt ir aktuālākie Dienvidkurzemes/Latvijas/Baltijas kontekstā?**
- **Darbs grupās:**
 - Kādi pārvaldības rīki (piemēram, tematiskais plānojums u.c.) būtu piemērotākie šo jautājumu risināšanai?
 - Kādi pārvaldības līmeņi un ieinteresētās puses būtu jāiesaista šo tēmu risināšanā? Kādā veidā?

kristina.veidemane@bef.lv

Mājas lapa: www.land-sea.eu

Sociālie mediji #LandSeaAct

Paldies!



Ministry of Environmental
Protection and Regional
Development
Republic of Latvia



Stadt Fehmarn



TALLINN UNIVERSITY

Holboæk
Kommune



LÄNSSTYRELSEN
VÄSTRA GÖTALANDS LÄN
County Administrative Board



GÖTEBORGS
REGIONEN



Hamburg Institute
of International
Economics