



Vides aizsardzības un  
reģionālās attīstības  
ministrija

# Jūras plānojums: tā ieviešana un aktuālākais

**07.06.2022.**

Telpiskās plānošanas un zemes pārvaldības departaments



Vides aizsardzības un  
reģionālās attīstības  
ministrija

# **Direktīva 2014/89/ES ar ko izveido jūras telpiskās plānošanas satvaru**

ES dalībvalstis līdz 2021. gada 31. martam izstrādā jūras plānojumus, ņemot vērā jūras-sauszemes mijiedarbību.

Izstrādājot un īstenojot jūras plānojumus, ES dalībvalstīm jāapsver ekonomiskos, sociālos un vides aspektus, lai atbalstītu jūrlietu nozaru ilgtspējīgu attīstību un izaugsmi, piemērojot ekosistēmas pieeju un veicinātu attiecīgo darbību un izmantošanas veidu līdzāspastāvēšanu.



# Jūras plānojuma stratēģiskais ietvars

**Līdzsvarota un integrēta jūras telpas izmantošana**, kas sekmē ar jūru saistīto nozaru pastāvēšanu, piekrastes iedzīvotāju labklājību, kā arī dzīvotspējīgu jūras ekosistēmu

Ilgtermiņa redzējums un stratēģiskās prioritātes

Atjaunojamo energoresursu izmantošana jūrā

Attīstīta jūrniecības nozare un droša kuģu satiksme

Valsts Drošība

Veselīga jūras vide un stabila ekosistēma

Ilgspējīga zivsaimniecība

Ilgspējīgs tūrisms un rekreācija

Stratēģiskie mērķi

**SM1:**  
Racionāla un līdzsvarota jūras telpas izmantošana, novēršot starpnozaru konfliktus un saglabājot brīvu telpu nākotnes vajadzībām un iespējām

**SM2:**  
Saglabāta jūras ekosistēma un tās spēja atjaunoties, nodrošinot bioloģiskās daudzveidības aizsardzību un novēršot pārmērīgu salmnieciskās darbības radīto slodzi

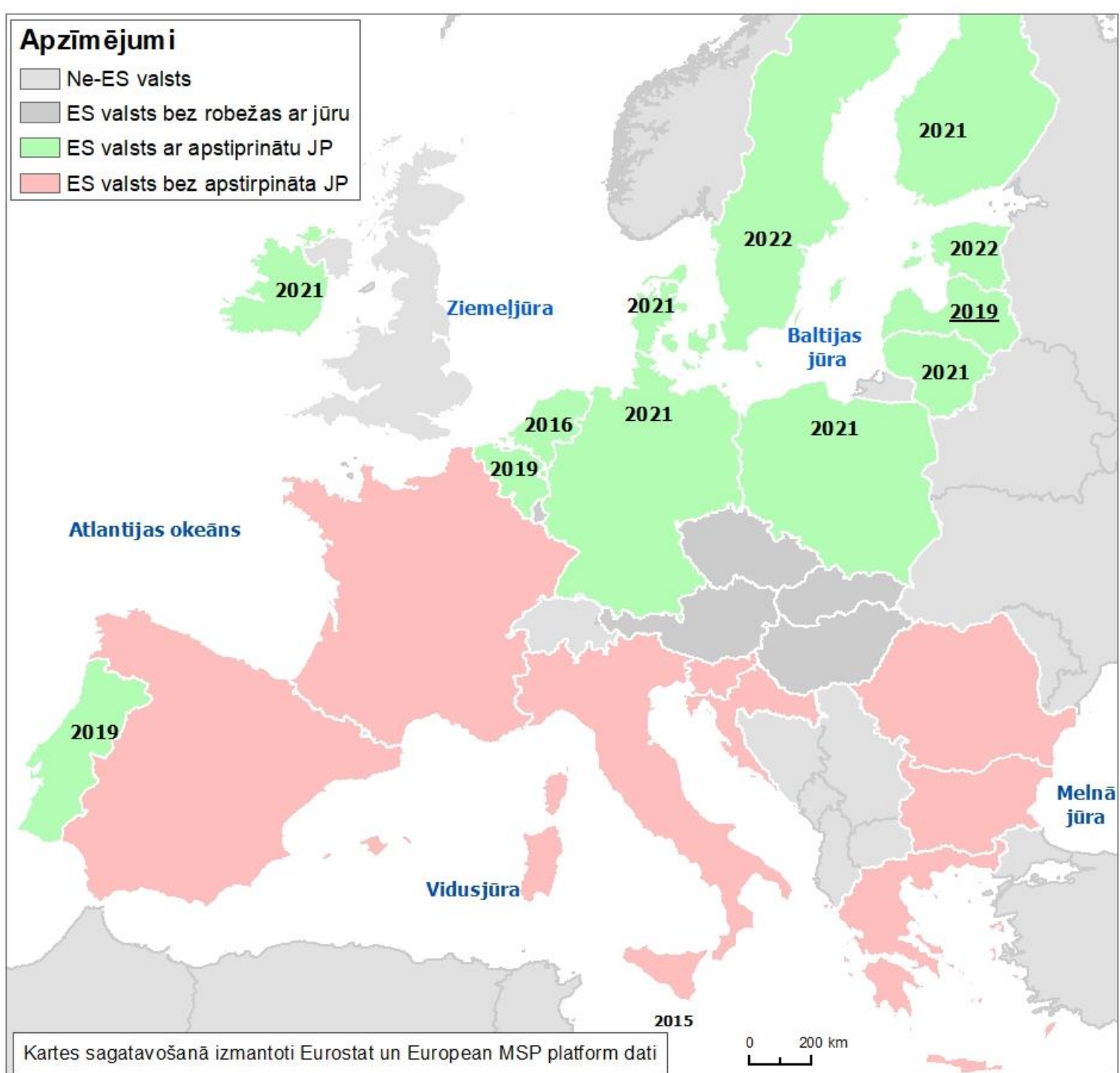
**SM3:**  
Integrēta jūras un sauszemes teritoriju izmantošana, veicinot ar jūru saistītās uzņēmējdarbības un tai nepieciešamās infrastruktūras



Vides aizsardzības un reģionālās attīstības ministrija

## Apzīmējumi

- Ne-ES valsts
- ES valsts bez robežas ar jūru
- ES valsts ar apstiprinātu JP
- ES valsts bez apstiprināta JP





# Jūras plānojumam jau 3 gadi

Ministru kabineta rīkojums Nr. 232

Rīgā 2019. gada 21. maijā (prot. Nr. 24 18. §)

## Par Jūras plānojumu Latvijas Republikas iekšējiem jūras ūdeņiem, teritoriālajai jūrai un ekskluzīvās ekonomiskās zonas ūdeņiem līdz 2030. gadam

1. Apstiprināt Jūras plānojumu Latvijas Republikas iekšējiem jūras ūdeņiem, teritoriālajai jūrai un ekskluzīvās ekonomiskās zonas ūdeņiem līdz 2030. gadam (Jūras plānojums 2030) (turpmāk - plānojums).
2. Noteikt Vides aizsardzības un reģionālās attīstības ministriju par atbildīgo institūciju plānojumā noteikto uzdevumu īstenošanā. Vides aizsardzības un reģionālās attīstības ministrijai plānojumā noteiktos uzdevumus īstenot sadarbībā ar Satiksmes ministriju, Zemkopības ministriju, Ekonomikas ministriju, Aizsardzības ministriju, Kultūras ministriju un to padotības iestādēm.
3. Satiksmes ministrijai, Zemkopības ministrijai, Ekonomikas ministrijai, Aizsardzības ministrijai un Kultūras ministrijai līdz 2023. gada 1. maijam iesniegt Vides aizsardzības un reģionālās attīstības ministrijā informāciju par plānojumā noteikto uzdevumu īstenošanas gaitu.
4. Vides aizsardzības un reģionālās attīstības ministrijai izvērtēt un, ja nepieciešams, līdz 2020. gada 29. maijam sagatavot tiesību aktu par grozījumiem Jūras vides aizsardzības un pārvaldības likumā un Ministru kabineta 2012. gada 30. oktobra noteikumos Nr. 740 "Jūras plānojuma izstrādes, ieviešanas un uzraudzības kārtība".
5. Vides aizsardzības un reģionālās attīstības ministrijai līdz 2023. gada 30. decembrim un līdz 2029. gada 30. decembrim iesniegt Ministru kabinetā starpposma novērtējumus par plānojuma īstenošanu un priekšlikumus plānojuma aktualizēšanai.

Atbilstoši MK rīkojuma 5. punktā noteiktajam, Vides aizsardzības un reģionālās attīstības ministrijai līdz 2023. gada 30. decembrim termiņš iesniegt MK starpposma novērtējumu par plānojuma īstenošanu un priekšlikumus plānojuma aktualizēšanai.

Plānots: informācijas ievākšana un kopīgas sanāksmes 2022. un 2023. gadā, lai izvērtētu un, iespējams, aktualizētu JP



Vides aizsardzības un  
reģionālās attīstības  
ministrija

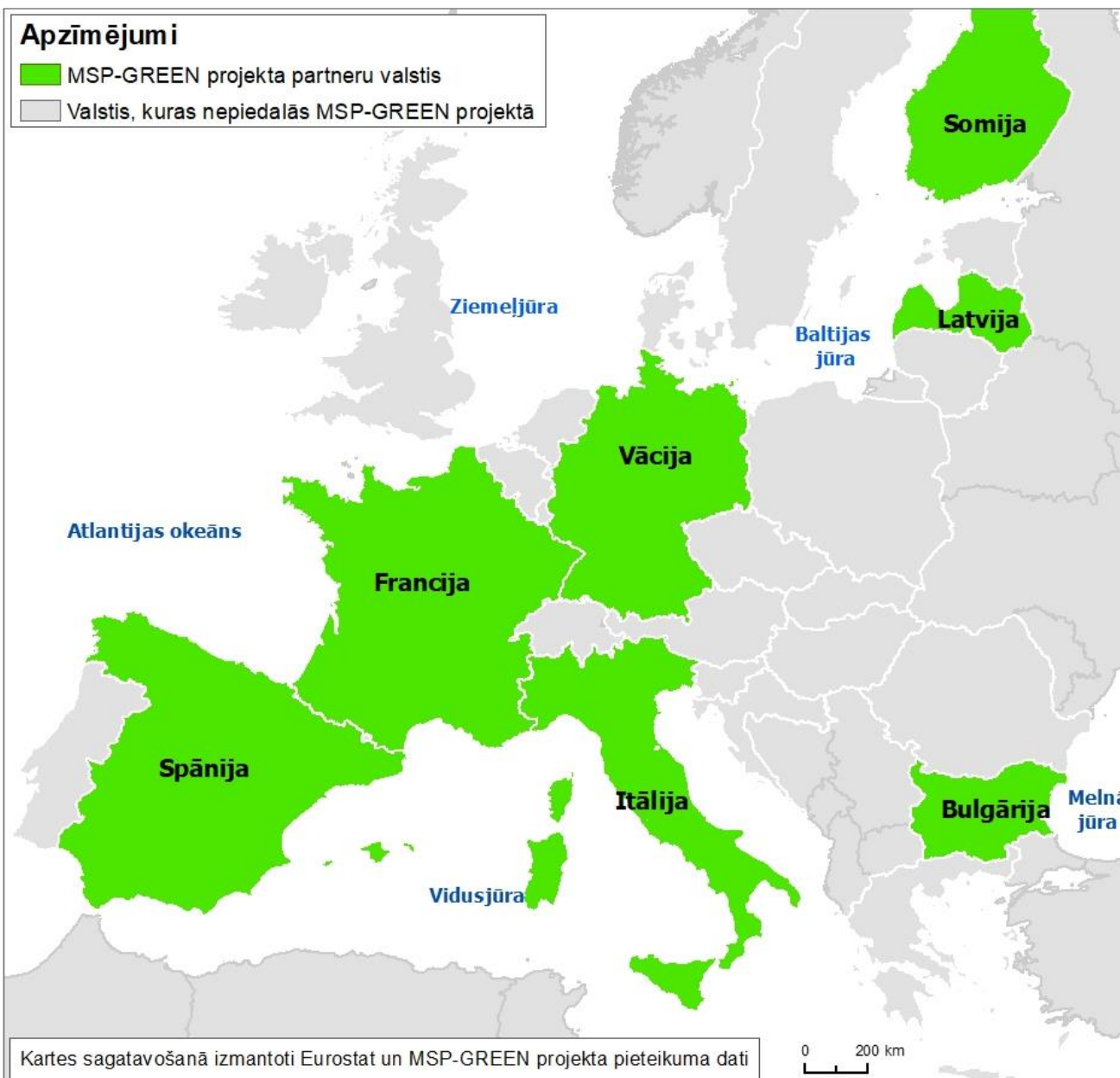
# MSP-GREEN projekts

2 gadu  
projekts,  
sāksies 2022.  
gada rudenī

Kopējais  
budžets  
1,9 milj. EUR

12 partneru  
organizācijas

Atbalsts Zaļā  
kursa  
veicināšanai  
ar JP





Vides aizsardzības  
reģionālās attīstības  
ministrija

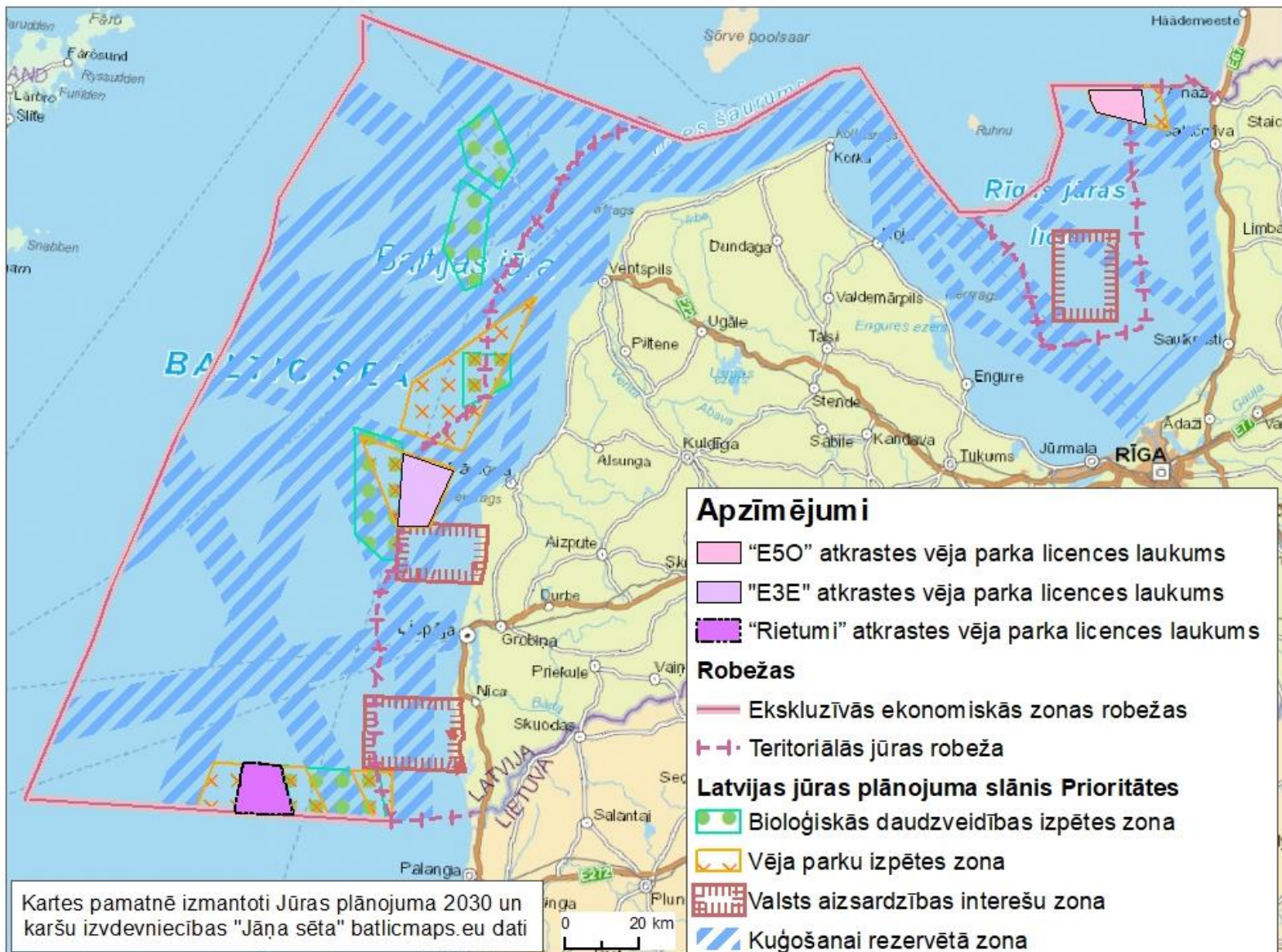
# Atkrastes vēja parku licences laukumi Vēja parku izpētes zonās E1, E3 un E5

TAP Nr.

21-TA-414

21-TA-887

22-TA-1196



# Jūras plānojuma īstenošana

Stratēģiskais mērķis	Pasākuma īstenošana
<b>SM1:</b> Racionāla un līdzsvarota jūras telpas izmantošana, novēršot starpnozaru konfliktus un saglabājot brīvu telpu nākotnes vajadzībām un iespējām	Notiek <b>sagatavošanās darbi atkrastes vēja parka izveidošanai kopīgi ar Igauniju, izveidota ELWIND projekta darba grupa</b> (pasākums 1.6.)
<b>SM2:</b> Saglabāta jūras ekosistēma un tās spēja atjaunoties, nodrošinot bioloģiskās daudzveidības aizsardzību un novēršot pārmērīgu saimnieciskās darbības radīto slodzi	<b>Uzsākts darbs pie potenciālo aizsargājamo jūras teritoriju noteikšanas</b> (pasākums 2.1.)
	<b>Veikta jūras ekosistēmas sniegto pakalpojumu izplatības un nodrošinājuma novērtēšana</b> (pasākums 2.2.)
	<b>Sagatavots ziņojums par zivju nārstu un uzturēšanās vietām</b> (pasākums 2.3.)
<b>SM3:</b> Integrēta jūras un sauszemes teritoriju izmantošana, veicinot ar jūru saistītās uzņēmējdarbības un tai nepieciešamās infrastruktūras attīstību	Izveidota <b>jūras datu informācijas sistēma</b> (pasākums 2.5.)
	Tiek <b>attīstīts jahtu ostu un piestātņu tīkls</b> (pasākums 3.1.)
	Veikts pētījums “ <b>Sanešu pārvietošanās jūrā izpēte</b> un laba jūras vides stāvokļa kvalitatīvā raksturlieluma “ <b>Hidrogrāfiskie apstākļi</b> ” rādītāju aprobācija” (pasākums 3.3.)
	LVĢMC EEZ grantu projekta ietvaros turpināts <b>pētīt krasta erozijas novērtēšanas un mazināšanas risinājumi</b> (pasākums 3.4.)





Vides aizsardzības un  
reģionālās attīstības  
ministrija

# Normatīvā regulējuma pilnveide

Saeimā apstiprināts likumprojekts "**Grozījumi Jūras vides aizsardzības un pārvaldības likumā**" (Nr.[1218/Lp13](#)) ar ko pašvaldībām piešķirtas tiesības izsniegt atļauju tūrisma un rekreācijas vajadzībām paredzētu pirmajai un otrajai grupai atbilstošo inženierbūvju būvniecībai jūras piekrastes ūdeņos

Tiek gatavoti grozījumi arī MK 2014.gada 14.oktobra noteikumiem Nr.631 "Latvijas Republikas iekšējo jūras ūdeņu, teritoriālās jūras un ekskluzīvās ekonomiskās zonas būvju būvnoteikumi", lai noteiktu kārtību kā pašvaldības varēs izsniegt atļauju tūrisma un rekreācijas vajadzībām paredzētu inženierbūvju būvniecībai



Vides aizsardzības un  
reģionālās attīstības  
ministrija

# Jūras dati

Jūras plānojuma dati pieejami

ģeoportālā

- ģeoprojektu veidā <https://geolatvija.lv/geo/search>
- karšu galerijā <https://geolatvija.lv/geo/map/gallery>

**GEO**Latvija.lv

LV EN ↕ Mana darba vieta

Kartes pārliks **Geoprojektu** Karšu galerija Teritorijas attīstības plānošana Metadatu katalogs +

Jūras telpiskais plānojums 2019 (JTP):  
Jūras plānojumā noteiktie jūras  
izmantošanas nosacījumi (MSP01)

Ātvērt kartes pārliks

**LATVIJAS REPUBLIKAS VIDES AIZSARDZĪBAS UN REĢIONĀLĀS  
ATTĪSTĪBAS MINISTRIJA**

Geoprojekta tips: Skatīšanās pakalpojums

Saite uz pakalpi izmantošanai ārpus Geoportāla:  
[https://dpoas.viss.nov.lv/DPPS.BEO/JRN\\_IVIS\\_100001\\_ISS\\_VIDM.MSP01.WMS.service.svc?1=0/quest/JURN\\_IVIS\\_100273\\_LIC\\_ABCCB748FAF00740895E17FD86C7C5C8?request=GetCapabilities&service=WMS](https://dpoas.viss.nov.lv/DPPS.BEO/JRN_IVIS_100001_ISS_VIDM.MSP01.WMS.service.svc?1=0/quest/JURN_IVIS_100273_LIC_ABCCB748FAF00740895E17FD86C7C5C8?request=GetCapabilities&service=WMS)

Kopēt saiti

Jūras telpiskais plānojums 2019 (JTP): Jūras plānojumā noteiktie jūras izmantošanas nosacījumi (MSP01)

Ārējā vietne: [Jūras telpiskā plānošana: Vides aizsardzības un reģionālās attīstības ministrijas tīmekļa vietne](#)

Latvijas Atvērto datu portālā - <https://data.gov.lv/lv>

- t.sk. lejupielādējami SHP formāta dati - [Jūras telpiskā plānojuma 2030 vēja parku izpētes zonas](#)



Vides aizsardzības un  
reģionālās attīstības  
ministrija

# Turpmākie soļi

## Sadarbība JP īstenošanā

JP starpnovērtējuma ziņojumam  
nepieciešamās informācijas sniegšana

Jaunu datu izvērtēšana jūras izmantošanas  
izvērtēšanai, t.sk. dati par jūras vidi

VARAM organizēs darba grupu sanāksmes, lai  
apspriestu JP īstenošanu un starpnovērtējuma  
ziņojumu, apspriežot arī līdz šim nepietiekoši  
apzinātus jautājumus kā smilšu ieguvi jūrā,  
jūras akvakultūras (arī aļģu un gliemeņu)  
audzēšanas iespējas



Vides aizsardzības un  
reģionālās attīstības  
ministrija

Paldies par uzmanību!

Telpiskās plānošanas un zemes pārvaldības departaments

[inguna.draudina@varam.gov.lv](mailto:inguna.draudina@varam.gov.lv)

[martins.grels@varam.gov.lv](mailto:martins.grels@varam.gov.lv)